

雪雲の航空写真



写真 1. (1963年1月20日12時43分) A点(機上)から東を望む、高度8000m

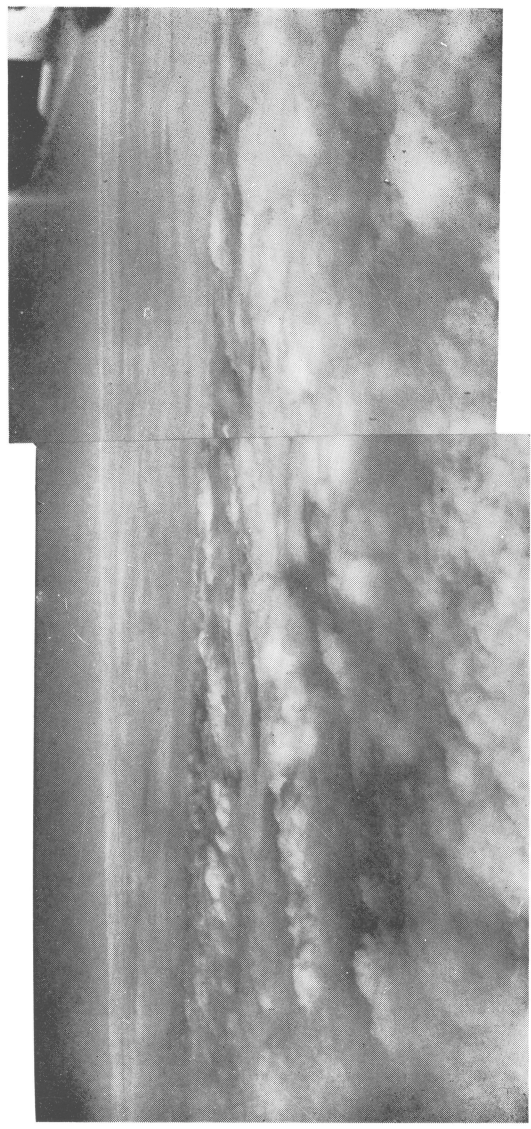
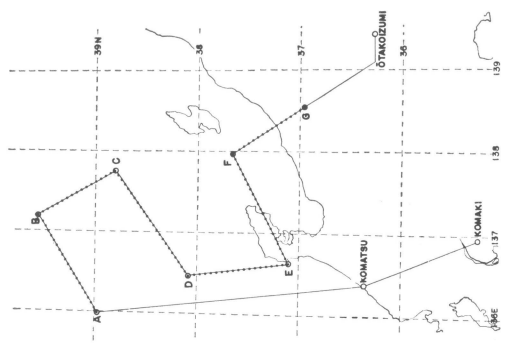


写真 2. (1963年1月20日13時05分) C Dコース上 D寄りの地点(機上)から北西を望む、高度8000m



飛行経路図 A点からG点に至る区間で航空写真を撮影

北陸地域雪雲集成写真図




写真 3. C～Dコース上でC点寄り4分の1コースの範囲

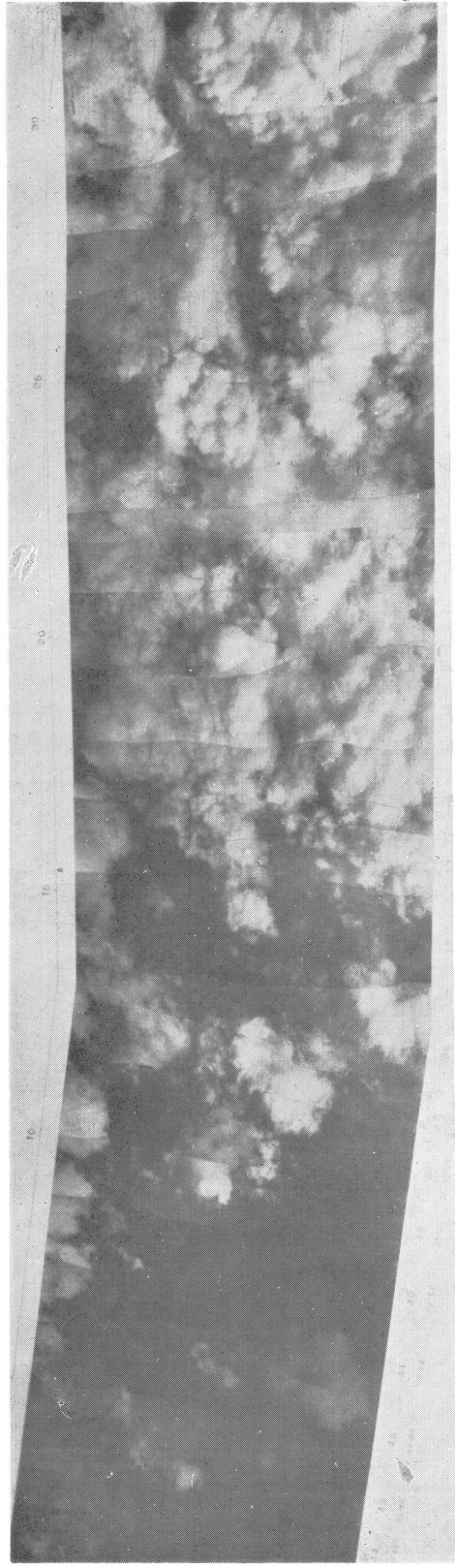


写真 4. 前の写真に続き4分の1コースの範囲